



RNDr. Pavel Krátký
Foerstrova 966/13, 779 00 Olomouc - Nová Ulice
tel.: 603 843 647 e-mail: pavel.kratky@cmail.cz
Rozhodnutí SÚJB č.j. 37526/2006 o povolení k činnosti
stanovení radonového indexu pozemku

**HODNOCENÍ POZEMKU Z HLEDISKA POŽADAVKU RADIAČNÍ OCHRANY
A PREVENCE STAVBY PROTI PRONIKÁNÍ RADONU Z PODLOŽÍ
pro účely podle § 98 zákona č. 263/2016 Sb.**

PROTOKOL P-2022-135

podle § 96 vyhlášky č. 422/2016 Sb.

STANOVENÍ RADONOVÉHO INDEXU POZEMKU

HODONICE

MĚŘENÝ POZEMEK	parcelní číslo 2683/3, 4202 katastrální území Hodonice Polní, obec Hodonice, okres Znojmo, kraj Jihomoravský
ÚČEL STAVBY	obytný soubor Hodonické svahy
OBJEDNATEL MĚŘENÍ	Roman Arbeiter, stavební huť s.r.o. 671 25 Tasovice 195
URČENÍ PROTOKOLU	dokumentace stavebního pozemku podle § 98 zákona č. 263/2016 Sb. v rámci požadavku projektové přípravy a správního řízení ve věci návrhu umístění a realizace stavby s obytnými nebo pobytovými místnostmi
PŘEDMĚT MĚŘENÍ	stanovení radonového indexu pozemku podle § 96 vyhlášky č. 422/2016 Sb. pro potřebu rozhodování o zajištění projekčního návrhu a provedení preventivního protiradonového opatření stavby směřovaného ke snížení přírodního ozáření osob v důsledku možnosti pronikání radonu z podloží do stavby podle ČSN 73 0601 Ochrana staveb proti radonu z podloží

Povolení k činnosti stanovení radonového indexu pozemku

Rozhodnutí Státního úřadu pro jadernou bezpečnost č.j.: 37526/2006 ze dne 31.3.2006 (dále „povolení SÚJB“) s platností na dobu neurčitou, která je zákonem změněna na dobu určitou do 31.12.2026.

Povolení SÚJB k činnosti provádění služeb podle § 9 odst. 2 písm. h) bodu 5 měření a hodnocení ozáření z přírodního zdroje záření ve stavbě pro účely prevence pronikání radonu do stavby podle § 98 nebo ochrany před přírodním ozářením ve stavbě podle § 99 a stanovení radonového indexu pozemku podle § 98 zákona. SÚJB povoluje vykonávání služeb významných z hlediska radiační ochrany, a to měření a hodnocení ozáření z přírodních radionuklidů, včetně stanovení radonového indexu pozemku.

Držitel povolení SÚJB: RNDr. Pavel Krátký

Evidenční číslo SÚJB: 202673

Doklad zvláštní odborné způsobilosti č.j.: SÚJB/ORP/4845/2019 ze dne 5.3.2019 (dále „oprávnění ZOZ“) s neomezenou platností.

Oprávnění ZOZ pro řízení vykonávání služeb významných z hlediska radiační ochrany podle § 9 odst. 2 písm. h) bodu 5 zákona, podle § 3 písm. c) vyhlášky č. 409/2016 Sb., o činnostech zvláště důležitých z hlediska jaderné bezpečnosti a radiační ochrany, zvláštní odborné způsobilosti a přípravě osoby zajišťující radiační ochranu registranta. SÚJB uděluje na základě § 31 odst. 2 zákona č. 263/2016 Sb., atomový zákon, oprávnění k vykonávání činnosti zvláště důležité z hlediska radiační ochrany, a to stanovení radonového indexu pozemku.

Držitel oprávnění ZOZ: RNDr. Pavel Krátký

Metoda stanovení radonového indexu pozemku

Při stanovení radonového indexu pozemku bylo postupováno v souladu s platnou metodikou Stanovení radonového indexu pozemku (Doporučení SÚJB, 2017).

Úkolem radonového průzkumu pozemku je přímé stanovení množství a distribuce radonu (objemová aktivita radonu) na pozemku, stanovení parametru plynopropustnosti zemin a výsledné stanovení radonového indexu pozemku.

Pro měření objemové aktivity radonu v půdním vzduchu byla použita sestava ověřeného měřidla radonu, byl vyhodnocen a statisticky zpracován reprezentativní soubor naměřených hodnot objemové aktivity radonu vzorků půdního vzduchu.

Pro stanovení parametru plynopropustnosti zemin bylo použito hodnotících postupů metody posouzení plynopropustnosti zemin na základě odborné zkušenosti a znalosti.

Výsledný radonový index pozemku je určen kombinací rozhodného parametru objemové aktivity radonu v půdním vzduchu a parametru plynopropustnosti zemin podle kategorizační tabulky:

Radonový index pozemku	Objemová aktivita radonu v půdním vzduchu (kBq.m ⁻³)		
<i>Nízký</i>	$C_A < 30$	$C_A < 20$	$C_A < 10$
<i>Střední</i>	$30 \leq C_A < 100$	$20 \leq C_A < 70$	$10 \leq C_A < 30$
<i>Vysoký</i>	$C_A \geq 100$	$C_A \geq 70$	$C_A \geq 30$
	<i>Nízká</i>	<i>Střední</i>	<i>Vysoká</i>
	Plynopropustnost zemin		

Použitá měřicí technika

Pro měření objemové aktivity radonu v odebraných vzorcích půdního vzduchu byla použita přístrojová sestava měřiče radonu LUK 1 (v.č. LI/92/2) osazená evakuovatelnými kontejnery Lucasova typu 1K-145 a MB-145 se scintilačními vložkami typu V-145. Měřicí systém má statut stanoveného měřidla, podle metrologického zákona podléhá pravidelnému ověření a kalibraci. Měřidlo má měřicí rozsah 1 kBq/m³ - 1 MBq/m³.

Ověřovací a Kalibrační list č. 6276 vystavený dne 9.6.2020 s platností 2 roky pod č.j. SÚJCHBO/1369/J-4.5.3/20/Vo Autorizovaným metrologickým střediskem 113 pro měřidla objemové aktivity radonu a Kalibrační laboratoři 2265 při Státním ústavu jaderné, chemické a biologické ochrany, v.v.i., Kamenná 71, 262 31 Milín.

Do připraveného evakuovaného prostoru detekčních komor byl definovaný objem vzorku půdního vzduchu převeden okamžitě po jeho odběru pomocí injekční 150 ml stříkačky Jannette. Zjištění přístrojové odezvy bylo provedeno nejdříve 3,5 h po napuštění vzorku, měření 1 vzorku trvá 100 s.

Identifikace měřeného pozemku

Zkoumaná pozemková plocha byla podkladově vymezena pověřeným zástupcem objednatele měření. Charakter plochy je ve stavebním prostoru bez evidentních morfologických nebo geologických anomálií. Druh pozemku: trvalý travní porost, ostatní plocha (manipulační plocha). Terén plochy je rovinatý s antropogenní úpravou a modifikací povrchového horizontu, v západní části je svažité a povrchově členitý. Stavební místo vymezuje pozemek s evidenčním parcelním číslem 2683/3 a 4202 v katastrálním území Hodonice, je situováno na východním okraji intravilánu obce Hodonice v lokalitě ulice Polní. Na hodnoceném pozemku se předpokládá návrh umístění a výstavby souboru BD a RD.

Měření objemové aktivity radonu v půdním vzduchu

Termín terénní činnosti a odběru vzorků: 16.4.2022 (11,00 - 12,30)

Provedení sondáže a měření OAR: RNDr. Krátká, RNDr. Krátký

Aktuální klimatická situace na pozemku: zataženo, rychlost větru do 6 m/s, průměrná teplota ovzduší byla +8°C. Bez extrémních klimatických podmínek, které by znemožňovaly nebo významně ovlivnily výsledky měření a hodnocení radonové rizikovosti pozemku.

Počet odebraných vzorků půdního vzduchu: 48

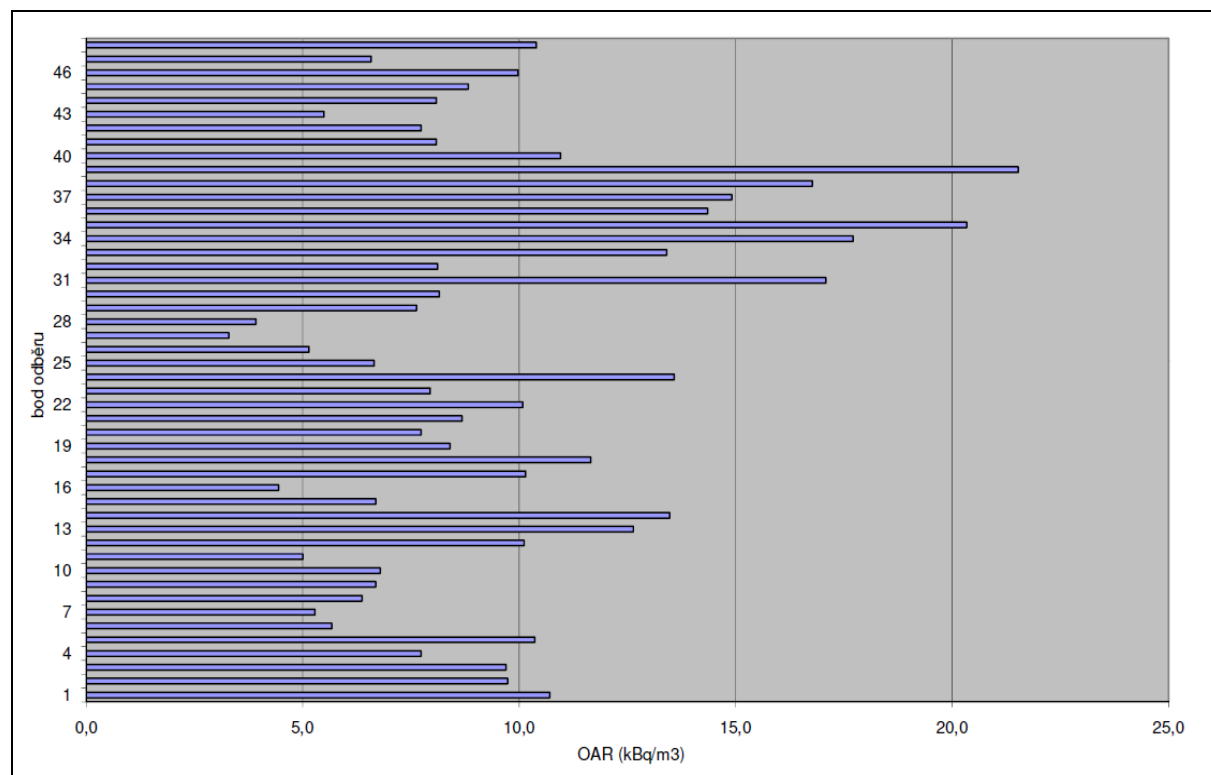
Odběr vzorků půdního vzduchu byl prováděn z realizovaných sond po zavedení ocelové trubky vnějšího průměru 12 mm pod terénní povrch s nasunutým ocelovým hrotem a jeho následným vyražením v odběrovém zemním profilu do hloubky max. 0,8 m p.t. v odběrné síti měření, která uceleně pokryla plochu uvažované zástavby v rozšířeném půdorysu na technicky a fyzicky přístupných a pro odběrovou sondáž technologicky způsobitelných a vhodných místech.

Datum měření OAR: 16.4.2022

Čas měření: 3,5 h po odběru vzorků půdního vzduchu

Hodnoty objemové aktivity radonu (OAR) naměřené v odebraných vzorcích půdního vzduchu na pozemku oscilovaly v hodnotovém intervalu 3 - 21 kBq/m³, nebyly detekovány extrémně vysoké hodnoty OAR. Rozhodná hodnota OAR (třetí kvartil souboru naměřených hodnot OAR) vztažená na vyšetřený pozemek byla 11,0 kBq/m³. Variace a fluktuace množství radonu v půdním vzduchu koresponduje s variabilitou a nehomogenitami ve struktuře a skladbě zemního prostředí a s lokálními mikrozměnami plynopropustnosti podložního profilu a tím s polohově se měnícími podmínkami pro transport, migraci a aktuální koncentraci radonu v místech reálného odběrového prostoru. Naměřené koncentrace radonu konvergují do kategorie nízkého radonového indexu (hodnotový interval do 20 kBq/m³ pro případ středně plynopropustného podloží). Naměřené a stanovené parametry (OAR = 11,0 kBq/m³, střední plynopropustnost) zařazují hodnocený pozemek do kategorie nízkého radonového indexu.

Grafická tabulka naměřených hodnot OAR (bod 1-48) v půdním vzduchu na pozemku:



Schematická situace rozmístění odběrových míst na pozemku (x1 - x16):



Stanovení plynopropustnosti zemin na pozemku

Pro posouzení parametru plynopropustnosti zemin na pozemku byly využity a zohledněny relevantní skutečnosti a údaje získané na základě rekognoskačního šetření a dostupných informací, na základě zjištění in situ (kvalifikovaný odhad skladby a povahy zemního prostředí při vytloukání odběrových sond a při zpětném vyprošťování sondážních tyčí a pomocné hodnocení plynopropustnosti zemin prostřednictvím kladeného odporu sání při odběru vzorků půdního vzduchu) a zejména na základě poskytnuté dokumentace zemního profilu z provedeného IGP lokality (HIG Brno, 2022/03).

Profil vrtu S1:

0.00 - 0.10	HUMÓZNÍ HLÍNA: hnědá, s travním drnem, příměs: šedé kamenivo
0.10 - 0.80	HLÍNA PÍŠČITÁ: šedá, s šedým štěrskem do 7 cm, pevná, navázka
0.80 - 1.10	PÍSEK HLINITÝ: rezavě hnědý, středně zrnitý, středně uhlý, suchý, pravděpodobně fluvialní geneze
1.10 - 1.40	PÍSEK: šedý, suchý, se štěrskem do 3 cm, uhlý, pravděpodobně fluvialní geneze
1.40 - 5.00	PÍSEK: rezavý, místy se štěrskem do 1 cm, středně zrnitý, uhlý, suchý, fluvialní geneze

Profil vrtu S2:

0.00 - 0.10	HUMÓZNÍ HLÍNA: hnědá, s travním drnem
0.10 - 1.10	NAVÁŽKA: stavebního charakteru, cihlená, betonová, štěrkovitá, písčitá, od cca 0,7 m s hlinitou příměsí, celkově uhlý charakter
1.10 - 1.50	HLÍNA PÍŠČITÁ: hnědá, s šedým štěrskem do 7 cm, pevná, navázka
1.50 - 1.70	JÍL: žlutý, s vápnitými povlaky, prachovitý, pevný, sprašový původ
1.70 - 2.30	PÍSEK HLINITÝ: okrový, šedý, středně zrnitý, uhlý, suchý, fluvialní geneze
2.30 - 5.00	PÍSEK: rezavý, místy se štěrskem do 1 cm, středně zrnitý, uhlý, suchý, fluvialní geneze

Doplňkové posouzení plynopropustnosti zemin metodou subjektivního hodnocení odporu pístu odběrové stříkačky kladeného při nasávání vzorků půdního vzduchu v místech odběru:

Pro tento účel byl interně stanoven rozsah indexu dosahovaného odporu sání (0,0 - 5,0).

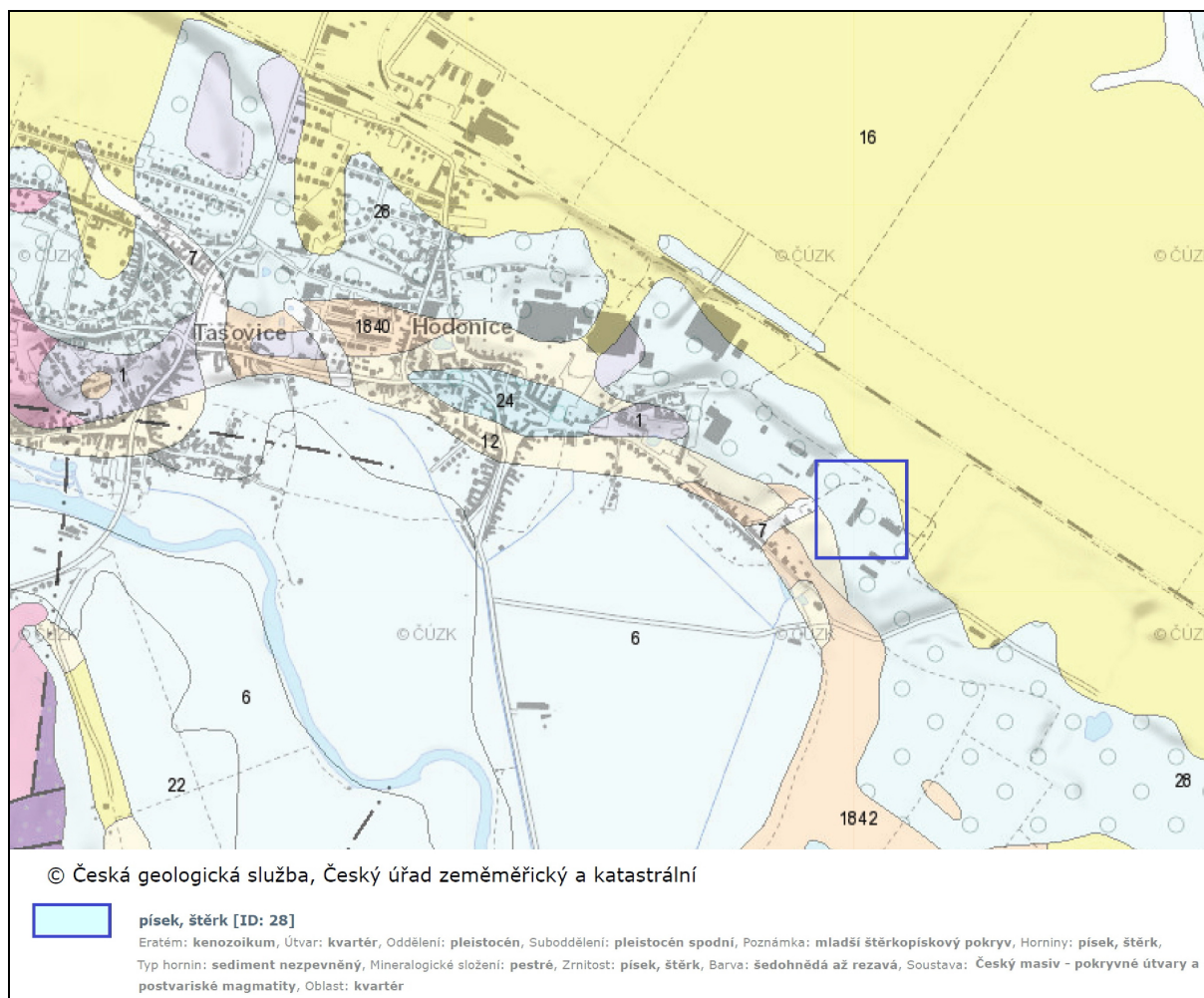
Mezní hodnota 0,0 charakterizuje maximální odpor sání (extrémně nízká plynopropustnost).

Mezní hodnota 5,0 charakterizuje minimální odpor sání (velmi vysoká plynopropustnost).

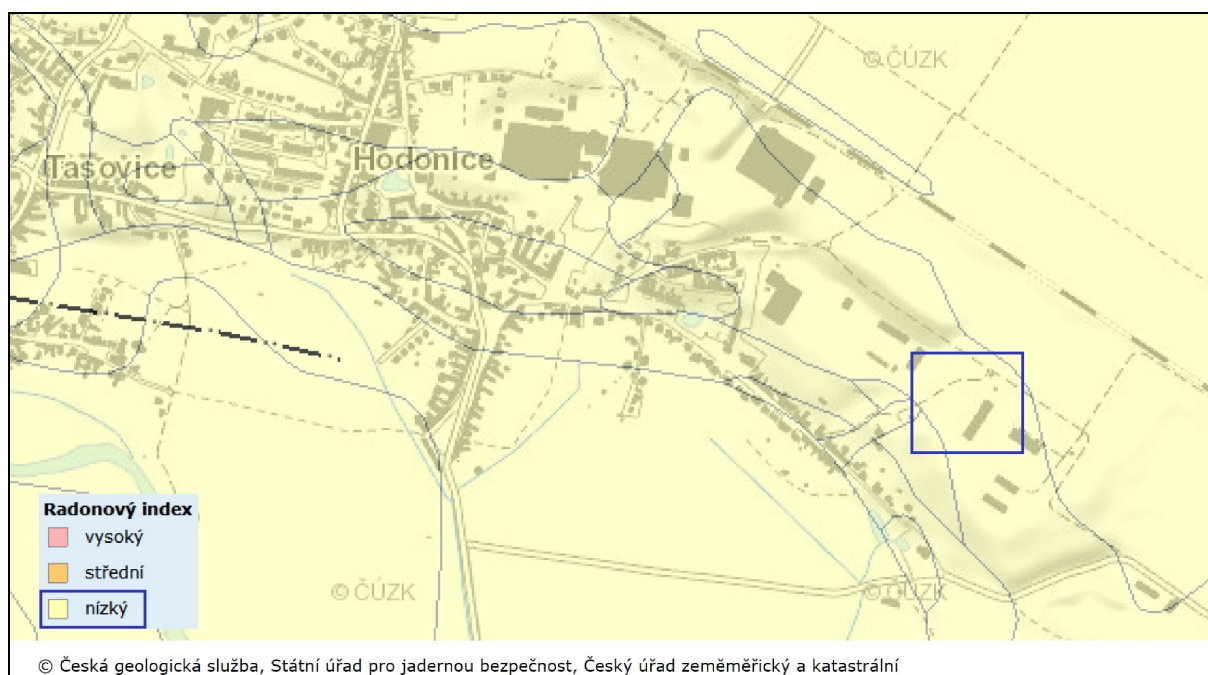
Průměrný index odporu sání při odběrech vzorků půdního vzduchu (jednotlivě stanovené indexy odporu během nasávání půdního vzduchu byly v rozmezí 2,0 - 3,0) vztažené na všechna odběrová místa na pozemku byl 2,6. Podle subjektivního posouzení v odběrovém horizontu převažuje střední plynopropustnost.

Podle odborného posouzení základové zeminy uložené na pozemku ve vertikálním profilu do ověřené hloubky 5 m p.t. po celkovém zohlednění determinujících faktorů vytváří přednostně středně propustné zemní prostředí ve vztahu k možnosti šíření a pronikání radonu.

Geologická charakteristika území (geologická mapa 1:50 000):



Radonová charakteristika území (orientační mapa radonového indexu podloží 1:50 000):



Výsledky měření a stanovení radonového indexu pozemku

Charakteristika plynopropustnosti zemin	střední
Statistická charakteristika objemové aktivity radonu (c_A) odebraných vzorků půdního vzduchu	
minimální naměřená hodnota c_A	3,3 kBq/m ³
maximální naměřená hodnota c_A	21,5 kBq/m ³
průměrná naměřená hodnota c_A	9,7 kBq/m ³
směrodatná odchylka souboru hodnot c_A	4,1 kBq/m ³
medián souboru naměřených hodnot c_A	8,5 kBq/m ³
třetí kvartil souboru naměřených hodnot c_{A75}	11,0 kBq/m ³
NÍZKÝ RADONOVÝ INDEX POZEMKU	
<p>Výsledný závěr stanovení radonového indexu pozemku určeného pro návrh umístění a projekt výstavby obytné nebo pobytové stavby provedené ve smyslu § 98 zákona č. 263/2016 Sb. a podle § 96 vyhlášky č. 422/2016 Sb.</p> <p>Stavební plocha na parcele 2683/3, 4202 v katastrálním území Hodonice se komplexně zařazuje do kategorie nízkého radonového indexu.</p>	
<p>Závěr s informací o dalším postupu. Postupy pro projekční návrh a realizaci optimální a účinné prevence obytné nebo pobytové stavby proti pronikání radonu z podloží v závislosti na typu projektovaného objektu a s přihlédnutím ke konkrétnímu dispozičnímu a technickému řešení stavby stanovuje technická norma ČSN 73 0601 Ochrana staveb proti radonu z podloží (novelizovaná norma účinná od 1.10.2019). Tato norma uvádí doporučený optimalizovaný postup navrhování a provádění ochrany staveb proti radonu z podloží zajišťující, že ve stavbách nedojde k překročení referenční úrovně pro objemovou aktivitu radonu. Norma neplatí pro ochranu staveb proti radonu, který se uvolňuje ze stavebních materiálů a z vody dodávané do staveb.</p>	

RNDr. PAVEL KRÁTKÝ
Feerstrova 13, 779 00 Olomouc
IČO: 18962394
TEL: 565 415 998

Datum zpracování: 23.4.2022

Protokol zpracoval: RNDr. Pavel Krátký
(držitel oprávnění ZOZ)

